添付資料①

令和6年4月26日（金）～令和6年5月6日（月）　：　11日間

■ＮＥＸＣＯ西日本管内の10ｋｍ以上の渋滞予測箇所一覧表（1/3ページ）

ＩＣ：インターチェンジ、ＪＣＴ:ジャンクション、ＳＩＣ：スマートインターチェンジ、ＰＡ:パーキングエリア、ＳＡ:サービスエリア、ＴＮ:トンネル、ＢＳ:バスストップ

渋滞ピーク日	方向	地方	道路名 ※1	渋滞の先頭位置	キロポスト	渋滞区間（渋滞末尾側）⇒（渋滞先頭側）	渋滞発生時間	ピーク時間	最大渋滞長	通過所要時間 ※2 ピーク時①	通過所要時間 ※2 通常時②	通過所要時間 ※2 増加分①-②	0時	1時	2時	3時	4時	5時	6時	7時	8時	9時	10時	11時	12時	13時	14時	15時	16時	17時	18時	19時	20時	21時	22時	23時	0時	1時	2時	3時	4時
													毎正時 時点の渋滞予測延長(km)																											
4月27日(土)	下り	九州	E3 九州自動車道	筑紫野ＩＣ付近	88.0	須恵ＳＩＣ ⇒ 鳥栖ＪＣＴ	08:00～11:00	10時	10km	約 30 分	約 10 分	約 20 分									0	5	10	0															
	上り	関西	E1 名神高速道路	大津ＩＣ付近	476.5	大山崎ＪＣＴ ⇒ 大津ＩＣ	07:00～12:00	9時	15km	約 60 分	約 15 分	約 45 分								0	10	15	15	10	0															
	上り	関西	E88 京滋バイパス（E80第二京阪道路）	宇治ＴＮ付近	491.6	久御山南ＩＣ ⇒ 笠取ＩＣ	07:00～12:00	8時	10km	約 40 分	約 10 分	約 30 分								0	10	10	10	10	0															
4月28日(日)	下り	関西	E1 名神高速道路	大津ＩＣ付近	474.7	草津ＪＣＴ ⇒ 大津ＩＣ	16:00～19:00	17時	10km	約 40 分	約 10 分	約 30 分																0	10	10	0									
	下り	関西	E88 京滋バイパス	宇治ＴＮ付近	491.6	瀬田東ＪＣＴ ⇒ 宇治東ＩＣ	16:00～19:00	17時	10km	約 40 分	約 10 分	約 30 分																0	10	10	0									
	下り	九州	E3 九州自動車道	鳥栖ＪＣＴ付近	93.0	福岡ＩＣ ⇒ 鳥栖ＪＣＴ	08:00～12:00	9時	25km	約 75 分	約 15 分	約 60 分									0	25	20	5	0															
	下り	九州	E3 九州自動車道	神田ＴＮ付近	40.5	小倉南ＩＣ ⇒ 宮田ＳＩＣ	09:00～12:00	11時	10km	約 30 分	約 10 分	約 20 分										0	5	10	0															
	上り	関西	E1 名神高速道路	大津ＩＣ付近	476.5	大山崎ＪＣＴ ⇒ 大津ＩＣ	07:00～12:00	9時	15km	約 60 分	約 15 分	約 45 分								0	10	15	15	10	0															
	上り	関西	E88 京滋バイパス（E80第二京阪道路）	宇治ＴＮ付近	491.6	久御山南ＩＣ ⇒ 笠取ＩＣ	07:00～12:00	9時	10km	約 40 分	約 10 分	約 30 分								0	5	10	10	5	0															
	上り	関西	E93 第二神明道路	伊川谷ＪＣＴ付近	11.9	明石西ＩＣ ⇒ 伊川谷ＪＣＴ	09:00～12:00	10時	10km	約 25 分	約 10 分	約 15 分										0	10	10	0															
4月29日(月)	下り	関西	E1 名神高速道路	大津ＩＣ付近	474.7	草津ＪＣＴ ⇒ 大津ＩＣ	16:00～19:00	17時	10km	約 40 分	約 10 分	約 30 分																0	10	10	0									
	下り	関西	E88 京滋バイパス	宇治ＴＮ付近	491.6	瀬田東ＪＣＴ ⇒ 宇治東ＩＣ	16:00～19:00	17時	10km	約 40 分	約 10 分	約 30 分																0	10	10	0									
	下り	九州	E34 長崎自動車道	武雄ＪＣＴ付近	64.2	多久ＩＣ ⇒ 武雄ＪＣＴ	08:00～14:00	11時	10km	約 30 分	約 10 分	約 20 分									0	5	5	10	10	5	0														
	上り	関西	E1A 新名神高速道路	川西ＩＣ付近	133.4	神戸ＪＣＴ ⇒ 川西ＩＣ	17:00～19:00	18時	10km	約 40 分	約 10 分	約 30 分																	0	10	0									
	上り	九州	E3 九州自動車道	基山ＰＡ付近	91.0	久留米ＩＣ ⇒ 筑紫野ＩＣ	15:00～20:00	18時	10km	約 30 分	約 10 分	約 20 分															0	5	5	10	5	0								
	上り	九州	E3 九州自動車道	広川ＩＣ付近	113.0	みやま柳川ＩＣ ⇒ 久留米ＩＣ	15:00～20:00	17時	10km	約 30 分	約 10 分	約 20 分															0	5	10	10	5	0								
5月3日(金)	下り	関西	E1 名神高速道路	大津ＩＣ付近	474.7	竜王ＩＣ ⇒ 大津ＩＣ	09:00～21:00	12時	20km	約 100 分	約 15 分	約 85 分										0	10	15	20	20	20	20	20	20	15	10	0								
	下り	関西	E1 名神高速道路（E1A新名神高速道路）	大津ＩＣ付近	474.7	信楽ＩＣ ⇒ 大津ＩＣ	09:00～21:00	12時	20km	約 100 分	約 15 分	約 85 分										0	10	15	20	20	20	20	20	20	15	10	0								
	下り	関西	E2 山陽自動車道	清水ＴＮ付近	85.0	龍野ＩＣ ⇒ 赤穂ＩＣ	08:00～14:00	9時	15km	約 40 分	約 10 分	約 30 分									0	15	15	15	15	15	0														
	下り	関西	E25 西名阪自動車道	天理ＩＣ付近	27.2	柏原ＩＣ ⇒ 天理ＩＣ	07:00～13:00	9時	15km	約 40 分	約 15 分	約 25 分								0	10	15	15	15	10	0															
	下り	関西	E2A 中国自動車道	宝塚東ＴＮ付近	18.3	中国吹田ＩＣ ⇒ 西宮山口ＪＣＴ	07:00～13:00	9時	15km	約 60 分	約 15 分	約 45 分								0	10	15	15	15	10	0															
	下り	関西	E26 阪和自動車道	高倉山ＴＮ付近	71.1	貝塚ＩＣ ⇒ 泉南ＩＣ	09:00～14:00	11時	10km	約 30 分	約 10 分	約 20 分										0	5	10	10	5	0														
	下り	関西	E42 阪和自動車道	みなべＩＣ付近	150.7	印南ＩＣ ⇒ みなべＩＣ	11:00～17:00	13時	10km	約 30 分	約 10 分	約 20 分												0	5	10	10	10	5	0										
	下り	関西	E26 阪和自動車道（E26近畿自動車道）	松原ＩＣ付近	28.5	東大阪ＪＣＴ ⇒ 松原ＩＣ	08:00～12:00	9時	10km	約 30 分	約 10 分	約 20 分									0	10	10	10	0																
	下り	関西	E1A 新名神高速道路	川西ＩＣ付近	133.0	高槻ＪＣＴ・ＩＣ ⇒ 宝塚北ＳＩＣ	07:00～13:00	9時	15km	約 75 分	約 15 分	約 60 分								0	10	15	15	15	10	0															
	下り	関西	E88 京滋バイパス	宇治ＴＮ付近	491.6	瀬田東ＪＣＴ ⇒ 宇治東ＩＣ	12:00～21:00	14時	10km	約 40 分	約 10 分	約 30 分												0	5	10	10	10	10	10	10	5	0								
	下り	中国	E2 山陽自動車道	名越山ＴＮ付近	141.8	山陽ＩＣ ⇒ 岡山ＪＣＴ	08:00～13:00	10時	10km	約 30 分	約 10 分	約 20 分									0	5	10	10	5	0															
	下り	四国	E56 松山自動車道	明神山ＴＮ付近	156.0	松山ＩＣ ⇒ 中山ＳＩＣ	09:00～14:00	11時	10km	約 60 分	約 10 分	約 50 分										0	5	10	10	5	0														
	下り	九州	E3 九州自動車道	筑紫野ＩＣ付近	88.0	若宮ＩＣ ⇒ 鳥栖ＪＣＴ	06:00～13:00	9時	30km	約 90 分	約 20 分	約 70 分						0	15	20	30	20	15	10	0															
	下り	九州	E3 九州自動車道	広川ＩＣ付近	114.0	鳥栖ＪＣＴ ⇒ 広川ＩＣ	09:00～14:00	10時	10km	約 30 分	約 10 分	約 20 分										0	10	10	10	5	0														
	下り	九州	E10 東九州自動車道（E10椎田道路）	築城ＩＣ付近	28.0	苅田北九州空港ＩＣ ⇒ 椎田ＩＣ	08:00～15:00	12時	15km	約 45 分	約 15 分	約 30 分									0	5	10	10	15	10	5	0													

※1 ○○高速道路（△△高速道路）とは、「○○高速道路から△△高速道路にまたがった渋滞」という意味です（右図参照）。
例：「京滋バイパス(第二京阪道路)」の場合、「京滋バイパスから第二京阪道路にまたがった渋滞」という意味です。
※2 通過所要時間については、5分単位で切り上げた数値を記載しています。
・この表以外にもピーク時の渋滞長が5ｋｍと予測している渋滞があります。
詳しくは、ＮＥＸＣＯ西日本のウエブサイトの『渋滞予測カレンダー』をご覧ください。https://search.w-nexco.co.jp/forecast/
ＱＲコードはコチラ ⇒

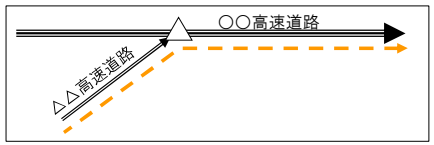

●渋滞予測延長 凡例
- 0 ： 最大5km未満
- 5 ： 最大5km以上10km未満
- 10 ： 最大10km以上15km未満
- 15 ： 最大15km以上20km未満
- 20 ： 最大20km以上25km未満
- 25 ： 最大25km以上30km未満
- 30 ： 最大30km以上35km未満
- 35 ： 最大35km以上

添付資料①

令和6年4月26日（金）～令和6年5月6日（月）　：　11日間

■ＮＥＸＣＯ西日本管内の10ｋｍ以上の渋滞予測箇所一覧表（2/3ページ）

ＩＣ：インターチェンジ、ＪＣＴ:ジャンクション、ＳＩＣ：スマートインターチェンジ、ＰＡ:パーキングエリア、ＳＡ:サービスエリア、ＴＮ:トンネル、ＢＳ:バスストップ

渋滞ピーク日	方向	地方	道路名 ※1	渋滞の先頭位置	キロポスト	渋滞区間（渋滞末尾側）⇒（渋滞先頭側）	渋滞発生時間	ピーク時間	最大渋滞長	通過所要時間 ※2 ピーク時①	通過所要時間 ※2 通常時②	通過所要時間 ※2 増加分①-②	毎正時 時点の渋滞予測延長(km) 0時	1時	2時	3時	4時	5時	6時	7時	8時	9時	10時	11時	12時	13時	14時	15時	16時	17時	18時	19時	20時	21時	22時	23時	0時	1時	2時	3時	4時
5月3日(金)	上り	関西	E1 名神高速道路	大津ＩＣ付近	476.5	茨木ＩＣ ⇒ 大津ＩＣ	06:00～18:00	9時	35km	約 140 分	約 30 分	約 110 分							0	15	25	35	35	35	35	25	20	15	10	5	0									
	上り	関西	E2 山陽自動車道	高山ＴＮ付近	86.4	備前ＩＣ ⇒ 播磨ＪＣＴ	09:00～12:00	10時	10km	約 25 分	約 10 分	約 15 分										0	10	10	0															
	上り	関西	E2A 中国自動車道	宝塚西ＴＮ付近	20.1	神戸ＪＣＴ ⇒ 宝塚ＩＣ	16:00～20:00	17時	10km	約 40 分	約 10 分	約 30 分																0	10	10	10	0								
	上り	関西	E42 阪和自動車道	東岩代ＴＮ付近	146.0	南紀田辺ＩＣ ⇒ 印南ＩＣ	17:00～21:00	18時	10km	約 30 分	約 10 分	約 20 分																	0	10	10	10	0							
	上り	関西	E88 京滋バイパス	宇治ＴＮ付近	491.6	久御山淀ＩＣ ⇒ 笠取ＩＣ	06:00～17:00	8時	10km	約 40 分	約 10 分	約 30 分							0	5	10	10	10	10	10	10	10	10	5	0											
	上り	関西	E88 京滋バイパス(E89 第二京阪道路)	宇治ＴＮ付近	491.6	交野北ＩＣ ⇒ 笠取ＩＣ	06:00～17:00	10時	20km	約 80 分	約 15 分	約 65 分							0	5	10	15	20	20	20	20	15	10	5	0											
	上り	関西	E9 京都縦貫自動車道	橋上ＴＮ付近	29.5	舞鶴大江ＩＣ ⇒ 京丹波わちＩＣ	16:00～21:00	18時	10km	約 25 分	約 10 分	約 15 分																0	5	10	10	5	0							
	上り	関西	E93 第二神明道路	伊川谷ＪＣＴ付近	11.9	明石西ＩＣ ⇒ 伊川谷ＪＣＴ	08:00～12:00	9時	10km	約 25 分	約 10 分	約 15 分									0	10	10	10	0																
	上り	中国	E2 山陽自動車道	志和ＴＮ付近	274.0	広島ＩＣ ⇒ 志和ＩＣ	08:00～14:00	10時	10km	約 30 分	約 10 分	約 20 分									0	5	10	10	10	5	0														
	上り	九州	E3 九州自動車道	古賀ＳＡ付近	54.6	須恵ＳＩＣ ⇒ 若宮ＩＣ	09:00～13:00	11時	15km	約 45 分	約 10 分	約 35 分										0	10	15	10	0														
5月4日(土)	下り	関西	E1 名神高速道路	菩提寺ＰＡ付近	454.1	八日市ＩＣ ⇒ 栗東湖南ＩＣ	17:00～20:00	18時	15km	約 60 分	約 15 分	約 45 分																	0	15	15	0								
	下り	関西	E1 名神高速道路	大津ＩＣ付近	474.7	栗東ＩＣ ⇒ 大津ＩＣ	16:00～21:00	18時	15km	約 75 分	約 15 分	約 60 分																0	10	15	15	10	0							
	下り	関西	E1 名神高速道路(E1A 新名神高速道路)	大津ＩＣ付近	474.7	信楽ＩＣ ⇒ 大津ＩＣ	16:00～21:00	18時	15km	約 75 分	約 15 分	約 60 分																0	10	15	15	10	0							
	下り	関西	E25 西名阪自動車道	天理ＩＣ付近	27.2	香芝ＩＣ ⇒ 天理ＩＣ	08:00～12:00	9時	10km	約 25 分	約 10 分	約 15 分									0	10	10	10	0																
	下り	関西	E2A 中国自動車道	宝塚東ＴＮ付近	18.3	中国吹田ＩＣ ⇒ 西宮山口ＪＣＴ	07:00～13:00	9時	10km	約 40 分	約 10 分	約 30 分								0	5	10	10	10	5	0															
	下り	関西	E26 阪和自動車道(E26 近畿自動車道)	松原ＩＣ付近	28.5	東大阪ＪＣＴ ⇒ 松原ＩＣ	09:00～12:00	10時	10km	約 30 分	約 10 分	約 20 分										0	10	10	0																
	下り	関西	E1A 新名神高速道路	川西ＩＣ付近	133.0	茨木千提寺ＩＣ ⇒ 宝塚北ＳＩＣ	08:00～12:00	9時	10km	約 50 分	約 10 分	約 40 分									0	10	10	10	0																
	下り	関西	E88 京滋バイパス	宇治ＴＮ付近	491.6	瀬田東ＪＣＴ ⇒ 宇治東ＩＣ	17:00～22:00	18時	10km	約 40 分	約 10 分	約 30 分																	0	10	10	10	10	0						
	下り	四国	E56 松山自動車道	明神山ＴＮ付近	156.0	松山ＩＣ ⇒ 中山ＳＩＣ	09:00～14:00	11時	10km	約 60 分	約 10 分	約 50 分										0	5	10	10	5	0														
	下り	九州	E3 九州自動車道	基山ＰＡ付近	92.0	福岡ＩＣ ⇒ 鳥栖ＪＣＴ	07:00～13:00	10時	20km	約 60 分	約 15 分	約 45 分								0	5	15	20	15	10	0															
	下り	九州	E34 長崎自動車道	武雄ＪＣＴ付近	64.2	多久ＩＣ ⇒ 武雄ＪＣＴ	10:00～14:00	13時	10km	約 30 分	約 10 分	約 20 分											0	5	5	10	0														
	上り	関西	E1 名神高速道路	大津ＩＣ付近	476.5	高槻ＪＣＴ ⇒ 大津ＩＣ	07:00～16:00	9時	25km	約 100 分	約 20 分	約 80 分								0	15	25	25	25	25	15	10	5	0												
	上り	関西	E2 山陽自動車道	神戸ＪＣＴ付近	0.0	三木ＪＣＴ ⇒ 神戸ＪＣＴ	17:00～19:00	18時	10km	約 25 分	約 10 分	約 15 分																	0	10	0									
	上り	関西	E2A 中国自動車道	宝塚西ＴＮ付近	20.1	神戸ＪＣＴ ⇒ 宝塚ＩＣ	15:00～21:00	17時	10km	約 40 分	約 10 分	約 30 分															0	5	10	10	10	5	0							
	上り	関西	E26 阪和自動車道	高倉山ＴＮ付近	71.1	和歌山ＪＣＴ ⇒ 泉佐野ＪＣＴ	16:00～22:00	17時	10km	約 30 分	約 10 分	約 20 分																0	10	10	10	10	10	0						
	上り	関西	E42 阪和自動車道	東岩代ＴＮ付近	146.0	南紀田辺ＩＣ ⇒ 印南ＩＣ	17:00～21:00	18時	10km	約 30 分	約 10 分	約 20 分																	0	10	10	10	0							
	上り	関西	E88 京滋バイパス	宇治ＴＮ付近	491.6	久御山淀ＩＣ ⇒ 笠取ＩＣ	07:00～14:00	8時	10km	約 40 分	約 10 分	約 30 分								0	10	10	10	10	10	10	0														
	上り	関西	E88 京滋バイパス(E89 第二京阪道路)	宇治ＴＮ付近	491.6	久御山南ＩＣ ⇒ 笠取ＩＣ	07:00～14:00	8時	10km	約 40 分	約 10 分	約 30 分								0	10	10	10	10	10	10	0														
	上り	関西	E93 第二神明道路	伊川谷ＪＣＴ付近	11.9	明石西ＩＣ ⇒ 伊川谷ＪＣＴ	09:00～12:00	10時	10km	約 25 分	約 10 分	約 15 分										0	10	10	0															
	上り	九州	E3 九州自動車道	広川ＩＣ付近	113.0	みやま柳川ＩＣ ⇒ 久留米ＩＣ	17:00～21:00	19時	15km	約 45 分	約 10 分	約 35 分																	0	10	15	5	0							
	上り	九州	E3 九州自動車道	古賀ＳＡ付近	54.6	福岡ＩＣ ⇒ 若宮ＩＣ	17:00～21:00	18時	10km	約 30 分	約 10 分	約 20 分																	0	10	5	5	0							
	上り	九州	E10 東九州自動車道（ E10 椎田道路）	築城ＩＣ付近	28.0	豊前ＩＣ ⇒ 築城ＩＣ	17:00～20:00	18時	10km	約 30 分	約 10 分	約 20 分																	0	10	5	0							

※1 ○○高速道路（△△高速道路）とは、「○○高速道路から△△高速道路にまたがった渋滞」という意味です（右図参照）。
　例：「京滋バイパス(第二京阪道路)」の場合、「京滋バイパスから第二京阪道路にまたがった渋滞」という意味です。
※2 通過所要時間については、5分単位で切り上げた数値を記載しています。
・この表以外にもピーク時の渋滞長が5ｋｍと予測している渋滞があります。
　詳しくは、ＮＥＸＣＯ西日本のウエブサイトの『渋滞予測カレンダー』をご覧ください。https://search.w-nexco.co.jp/forecast/
　ＱＲコードはコチラ ⇒

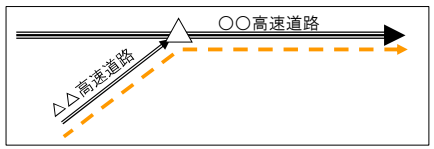

●渋滞予測延長 凡例
- 0 ： 最大5km未満
- 5 ： 最大5km以上10km未満
- 10 ： 最大10km以上15km未満
- 15 ： 最大15km以上20km未満
- 20 ： 最大20km以上25km未満
- 25 ： 最大25km以上30km未満
- 30 ： 最大30km以上35km未満
- 35 ： 最大35km以上

添付資料①

令和6年4月26日（金）～令和6年5月6日（月）　：　11日間

■ＮＥＸＣＯ西日本管内の10ｋｍ以上の渋滞予測箇所一覧表（3/3ページ）

ＩＣ：インターチェンジ、ＪＣＴ:ジャンクション、ＳＩＣ：スマートインターチェンジ、ＰＡ:パーキングエリア、ＳＡ:サービスエリア、ＴＮ:トンネル、ＢＳ:バスストップ

渋滞ピーク日	方向	地方	道路名 ※1	渋滞の先頭位置	キロポスト	渋滞区間（渋滞末尾側）⇒（渋滞先頭側）	渋滞発生時間	ピーク時間	最大渋滞長	通過所要時間 ※2 ピーク時①	通常時②	増加分①-②	毎正時 時点の渋滞予測延長(km) 0時	1時	2時	3時	4時	5時	6時	7時	8時	9時	10時	11時	12時	13時	14時	15時	16時	17時	18時	19時	20時	21時	22時	23時	0時	1時	2時	3時	4時
5月5日(日)	下り	関西	E1 名神高速道路	菩提寺ＰＡ付近	454.1	八日市ＩＣ ⇒ 栗東湖南ＩＣ	16:00～19:00	17時	15km	約 60 分	約 15 分	約 45 分																	0	15	15	0								
	下り	関西	E1 名神高速道路	旧山科ＢＳ付近 ※3	481.5	栗東ＩＣ ⇒ 京都南ＩＣ	15:00～22:00	17時	20km	約 100 分	約 15 分	約 85 分															0	15	20	20	20	20	15	0						
	下り	関西	E1 名神高速道路（ E1A 新名神高速道路）	旧山科ＢＳ付近 ※3	481.5	信楽ＩＣ ⇒ 京都南ＩＣ	15:00～22:00	17時	20km	約 100 分	約 15 分	約 85 分															0	15	20	20	20	20	15	0						
	下り	関西	E88 京滋バイパス	宇治ＴＮ付近	491.6	瀬田東ＪＣＴ ⇒ 宇治東ＩＣ	16:00～22:00	17時	10km	約 40 分	約 10 分	約 30 分																0	10	10	10	10	10	0						
	下り	九州	E3 九州自動車道	鳥栖ＪＣＴ付近	93.0	太宰府ＩＣ ⇒ 鳥栖ＪＣＴ	09:00～12:00	11時	10km	約 30 分	約 10 分	約 20 分									0	5	10	0																
	上り	関西	E1 名神高速道路	大津ＩＣ付近	476.5	大山崎ＪＣＴ ⇒ 大津ＩＣ	07:00～19:00	9時	15km	約 60 分	約 15 分	約 45 分								0	10	15	15	15	10	10	10	10	10	10	10	0								
	上り	関西	E2 山陽自動車道	高山ＴＮ付近	86.4	備前ＩＣ ⇒ 播磨ＪＣＴ	15:00～22:00	17時	10km	約 25 分	約 10 分	約 15 分															0	5	10	10	10	10	5	0						
	上り	関西	E2A 中国自動車道	宝塚西ＴＮ付近	20.1	神戸ＪＣＴ ⇒ 宝塚ＩＣ	14:00～21:00	16時	10km	約 40 分	約 10 分	約 30 分														0	5	10	10	10	10	5	0						
	上り	関西	E26 阪和自動車道	高倉山ＴＮ付近	71.1	和歌山ＪＣＴ ⇒ 泉佐野ＪＣＴ	15:00～20:00	17時	10km	約 30 分	約 10 分	約 20 分															0	5	10	10	5	0							
	上り	関西	E1A 新名神高速道路	川西ＩＣ付近	133.4	神戸ＪＣＴ ⇒ 川西ＩＣ	17:00～20:00	18時	10km	約 40 分	約 10 分	約 30 分																	0	10	10	0							
	上り	関西	E88 京滋バイパス	宇治ＴＮ付近	491.6	久御山淀ＩＣ ⇒ 笠取ＩＣ	08:00～19:00	9時	10km	約 40 分	約 10 分	約 30 分									0	10	10	10	10	10	10	10	10	10	10	0								
	上り	関西	E88 京滋バイパス（ E89 第二京阪道路）	宇治ＴＮ付近	491.6	久御山南ＩＣ ⇒ 笠取ＩＣ	08:00～19:00	9時	10km	約 40 分	約 10 分	約 30 分									0	10	10	10	10	10	10	10	10	10	10	0								
	上り	関西	E9 京都縦貫自動車道	新瑞穂ＴＮ付近	39.2	綾部ＪＣＴ ⇒ 京丹波みずほＩＣ	14:00～20:00	16時	10km	約 25 分	約 10 分	約 15 分														0	5	10	10	10	5	0							
	上り	四国	E56 松山自動車道	袋ＴＮ付近	165.0	内子五十崎ＩＣ ⇒ 中山ＳＩＣ	16:00～20:00	18時	10km	約 60 分	約 10 分	約 50 分																0	5	10	5	0							
	上り	九州	E3 九州自動車道	広川ＩＣ付近	113.0	菊水ＩＣ ⇒ 久留米ＩＣ	15:00～24:00	17時	25km	約 75 分	約 15 分	約 60 分															0	15	25	20	20	15	15	10	5	0				
	上り	九州	E3 九州自動車道	基山ＰＡ付近	91.0	久留米ＩＣ ⇒ 筑紫野ＩＣ	15:00～23:00	17時	10km	約 30 分	約 10 分	約 20 分															0	5	10	10	5	5	5	5	0					
	上り	九州	E3 九州自動車道	古賀ＳＡ付近	54.6	須恵ＳＩＣ ⇒ 若宮ＩＣ	17:00～24:00	19時	20km	約 60 分	約 15 分	約 45 分																	0	15	20	15	15	10	5	0				
5月6日(月)	下り	関西	E1 名神高速道路	大津ＩＣ付近	474.7	草津ＪＣＴ ⇒ 大津ＩＣ	16:00～19:00	17時	10km	約 40 分	約 10 分	約 30 分																0	10	10	0								

※1 ○○高速道路（△△高速道路）とは、「○○高速道路から△△高速道路にまたがった渋滞」という意味です（右図参照）。
　例：「京滋バイパス(第二京阪道路)」の場合、「京滋バイパスから第二京阪道路にまたがった渋滞」という意味です。
※2 通過所要時間については、5分単位で切り上げた数値を記載しています。
※3 京都東ＩＣ～京都南ＩＣ間（京都東ＩＣから約4km、京都南ＩＣから約6km）にある過去運用していたバスストップ跡地を示しています。
・この表以外にもピーク時の渋滞長が5ｋｍと予測している渋滞があります。
　詳しくは、ＮＥＸＣＯ西日本のウエブサイトの『渋滞予測カレンダー』をご覧ください。https://search.w-nexco.co.jp/forecast/
　ＱＲコードはコチラ ⇒

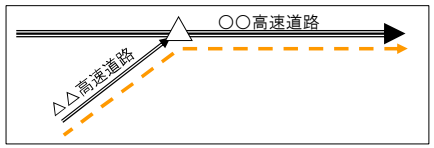

●渋滞予測延長 凡例
- 0 ： 最大5km未満
- 5 ： 最大5km以上10km未満
- 10 ： 最大10km以上15km未満
- 15 ： 最大15km以上20km未満
- 20 ： 最大20km以上25km未満
- 25 ： 最大25km以上30km未満
- 30 ： 最大30km以上35km未満
- 35 ： 最大35km以上