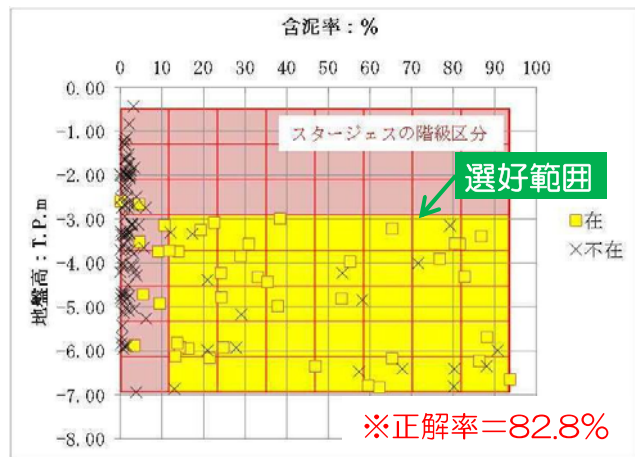
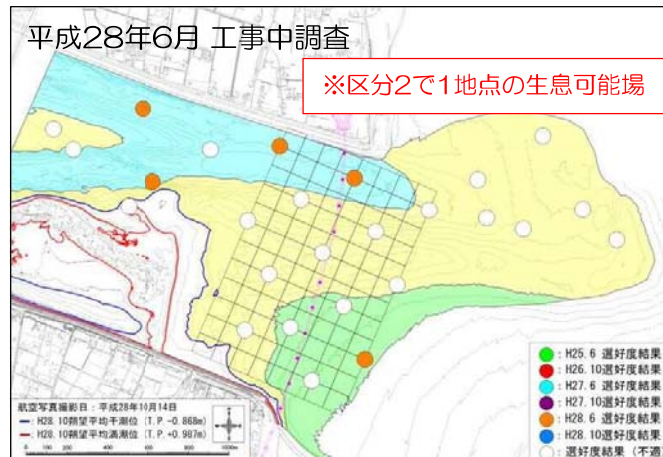


チヨノハナガイ

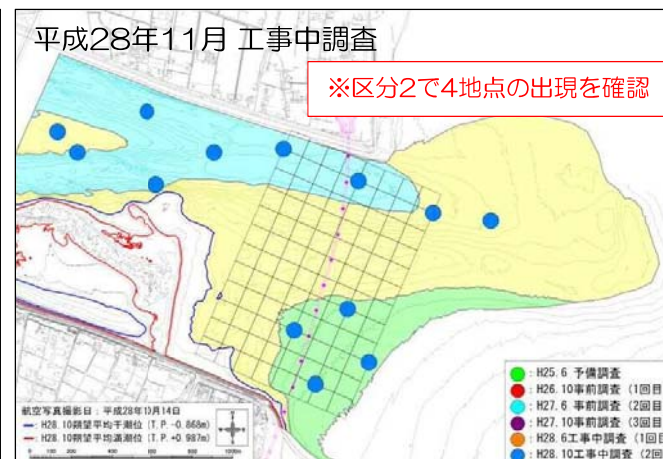
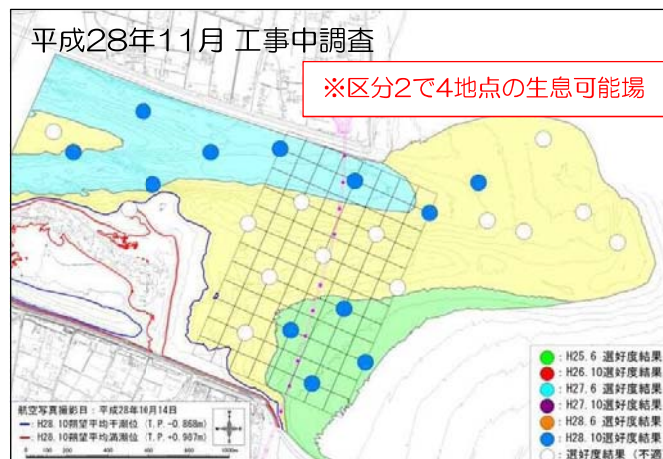
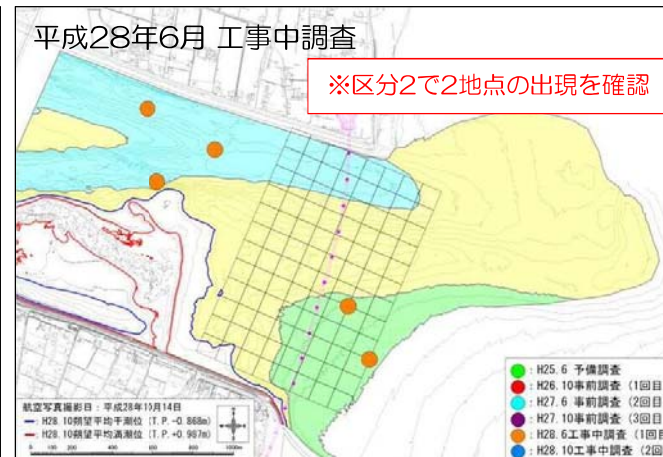
■選好度モデル



■選好度結果



■実際の出現場所

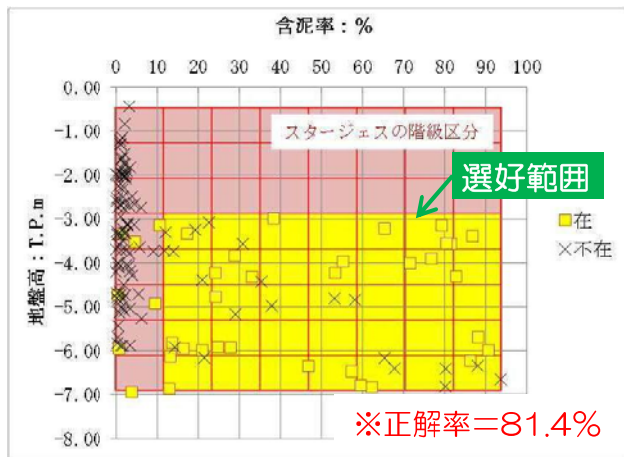


■ 浚渫の影響評価 ～ハビタット区分2の指標種のモデル化⑦～

調査年月ごとのシノブハネエラスピオの選好度結果と実際の出現場所を示す。

シノブハネエラスピオ

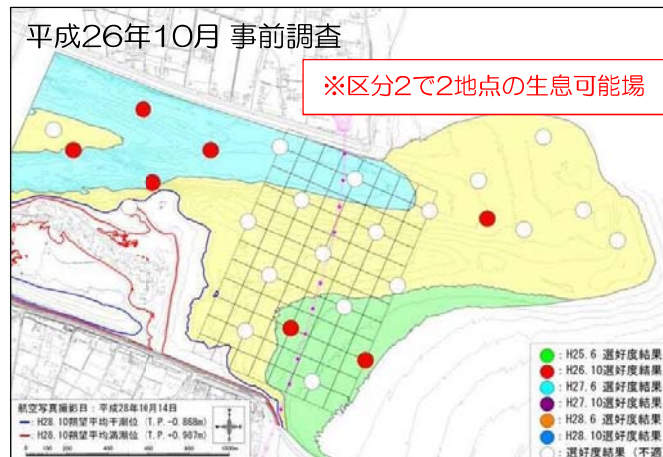
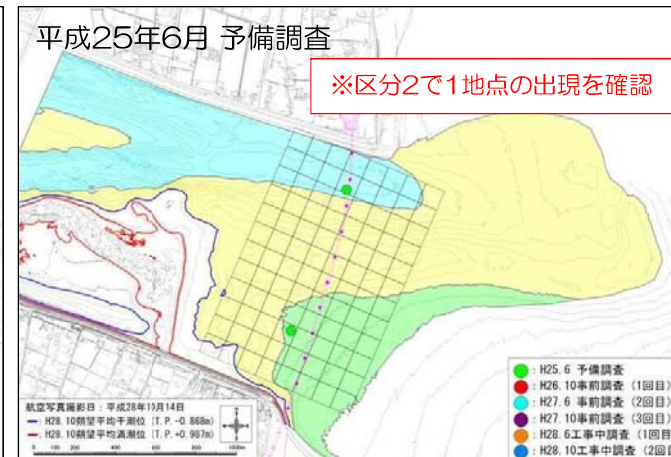
■ 選好度モデル



■ 選好度結果

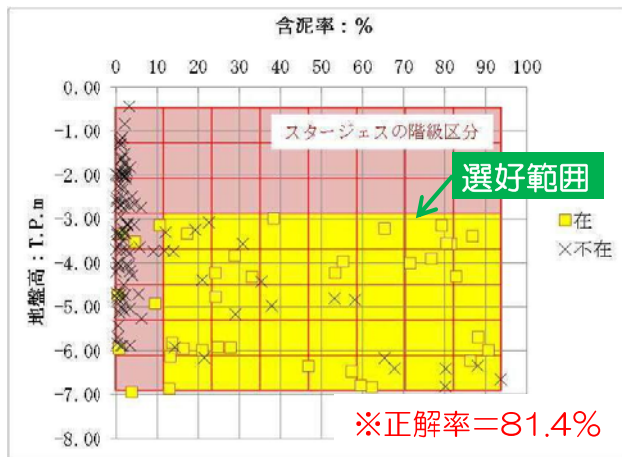


■ 実際の出現場所

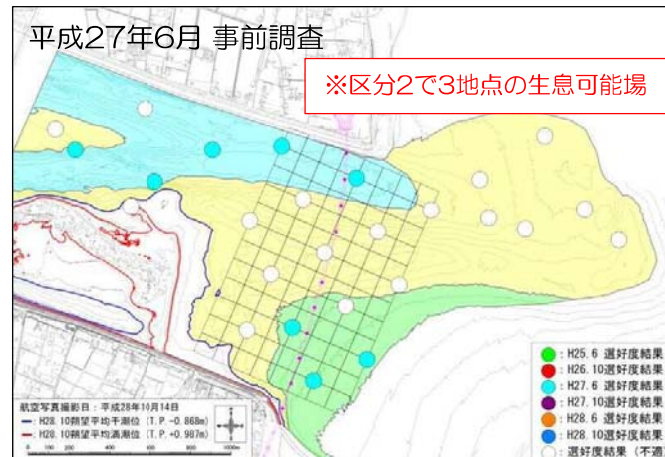


シノブハネエラスピオ

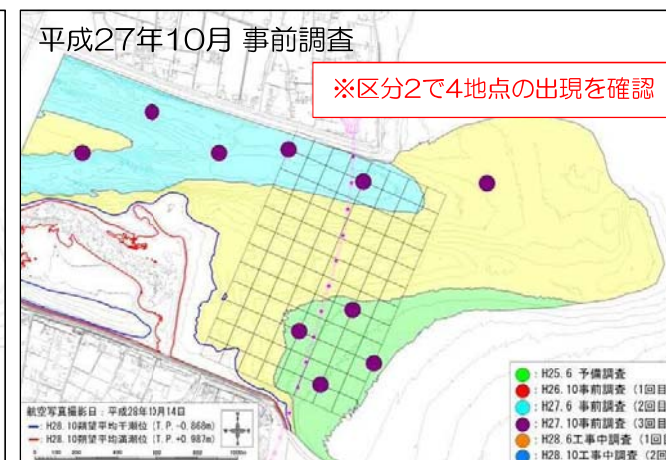
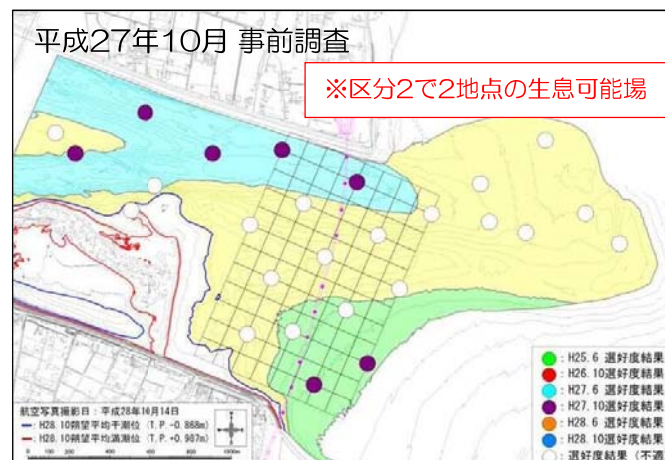
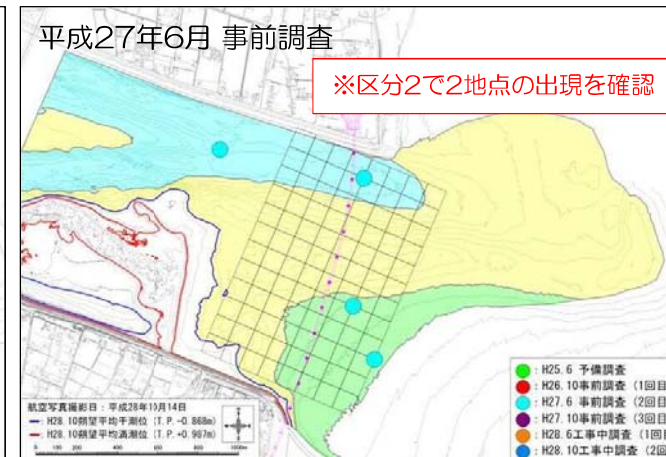
■ 選好度モデル



■ 選好度結果

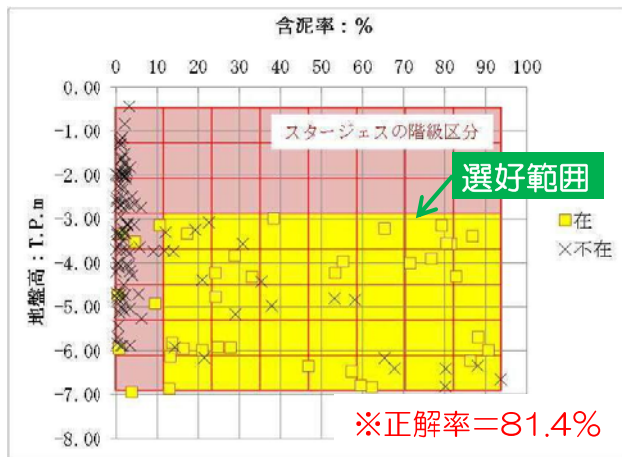


■ 実際の出現場所

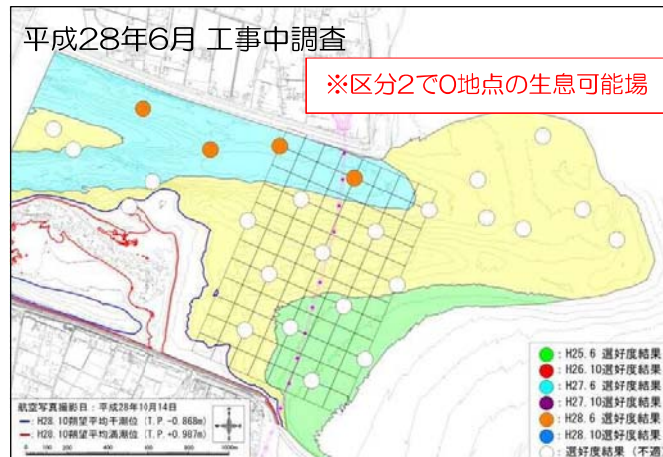


シノブハネエラスピオ

■ 選好度モデル



■ 選好度結果



■ 実際の出現場所

